

PROJEKTY I NADZORY BUDOWLANE**KRZYSZTOF WERBIŃSKI**

Turek, ul. Królowej Jadwigi 21, 62-700 Turek
tel. 669 466 779 , e-mail: projekty.kwerbinski@op.pl
NIP 6681171822, REGON 389120205

TOM 1**PROJEKT TECHNICZNY****TEMAT: BUDOWA LINII KABLOWEJ NISKIEGO NAPIĘCIA 0,4 kV**

OBIEKT	BUDYNEK MIESZKALNY-JEDNORODZINNY
ADRES OBIEKTU	Wyszyna dz. 40/14, 40/12, 153, 178/9, 178/13 gm. Władysławów
INWESTOR	ENERGA – OPERATOR S.A., ul. Marynarki Polskiej 130, 80-557 Gdańsk

BRANŻA: ELEKTRYCZNA

SPECJALNOŚĆ	IMIĘ I NAZWISKO. NR UPRAWNIEŃ, SPECJALNOŚĆ	PODPIS
PROJEKTANT:	inż. Krzysztof Werbiński nr ewid. WKP/0183/ZOOE/19 nr ewid. WKP/0246/OWOE/19 uprawnienia budowlane do projektowania i kierowania bez ograniczeń w specjalności instalacyjnej w zakresie sieci, instalacji i urządzeń elektrycznych i elektroenergetycznych	<i>inż. Krzysztof Werbiński</i> uprawnienia budowlane do projektowania, kierowania robotami budowlanymi bez ograniczeń w specjalności instalacyjnej w zakresie sieci, instalacji i urządzeń elektrycznych i elektroenergetycznych WKP/0246/OWOE/19, WKP/0183/ZOOE/19

Stacja transformatorowa nr : 61003/01	OBI/46/2502088	KJ 04902/25
---------------------------------------	----------------	-------------

PAŹDZIERNIK 2025	EGZ. NR	1
------------------	---------	---

DECYZJA NR 16/2025

Na podstawie art. 39 ust. 3 ustawy z dnia 21 marca 1985 r. o drogach publicznych (Dz. U. 2024, poz. 320 ze zm.) oraz art. 104 i art. 107 § 4 ustawy z dnia 14 czerwca 1960 r. kodeks postępowania administracyjnego (Dz. U. 2024, poz. 572), po rozpatrzeniu wniosku z dnia 22.09.2025 r. (data wpływu do Urzędu dnia 29.09.2025 r.) złożonego przez Spółkę ENERGA-OPERATOR S.A. z siedzibą w Gdańsku, ul. Marynarki Polskiej 130, 80-557 Gdańsk, działającą przez pełnomocnika Pana Krzysztofa Werbińskiego – prowadzącego działalność gospodarczą pod firmą Prijekty i Nadzory Budowlane Krzysztof Werbiński, 62-700 Turek, ul. Królowej Jadwigi.

z e z w a l a m

Spółce Energa-Operator S.A. z siedzibą w Gdańsku, ul. Marynarki Polskiej 130, 80-557 Gdańsk na lokalizację projektowanej linii kablowej nN-0,4kV w pasie drogowym drogi gminnej nr 670533P, działka o nr ewidencyjnym 153, 178/9 obręb 0023 Wyszyna, Gmina Władysławów, powiat turecki:

1. Przedmiotowe urządzenia liniowe obce tj. **linie kablowe niskiego napięcia** należy zlokalizować zgodnie z mapą do celów projektowych – załącznik nr 1.
2. Wymienione urządzenia liniowe obce należy wykonać w rurze osłonowej na całej długości.
3. Wymienione urządzenie obce należy wykonać metodą przecisku lub przewiertu pod drogą oznaczona numerem 153 natomiast w pasie pobocza drogi oznaczonej numerem 178/9 urządzenie liniowe obce wykonać w wykopem ręcznym.
3. Wszelkie usterki i wady techniczne wynikające z nieprawidłowej technologii wykonania robót obciążają w całości Inwestora.
4. Koszty związane z budową, w tym również koszty usunięcia kolizji z inną infrastrukturą techniczną oraz z drzewami lub krzewami (również realizacja warunków wynikających z wydanego zezwolenia na ich usunięcie) ponosi w całości Inwestor.
5. Utrzymanie przedmiotowych urządzeń jest w obowiązku ich właściciela. Jeżeli budowa, przebudowa lub remont drogi wymaga przełożenia urządzenia lub obiektu, czynności te wykona ich właściciel lub jego następca prawny na swój koszt i własne ryzyko.
6. **Należy przedłożyć zarządcy drogi egzemplarz inwentaryzacji geodezyjnej powykonawczej z potwierdzeniem przyjęcia do powiatowego zasobu geodezyjnego.**
7. Decyzja ważna jest na okres 2 lat i nie narusza praw osób trzecich.
8. Przed rozpoczęciem robót budowlanych inwestor zobowiązany jest do:
 - uzyskania pozwolenia na budowę lub zgłoszenia budowy albo wykonywania robót budowlanych;
 - uzgodnienia z zarządcą drogi, przed uzyskaniem pozwolenia na budowę, projektu zagospodarowania działki lub terenu oraz projektu architektoniczno-budowlanego urządzenia, o którym mowa w art.39 ust. 3 ustawy o drogach publicznych,
 - uzyskania zezwolenia zarządcy drogi na zajęcie pasa drogowego, dotyczącego prowadzenia robót w pasie drogowym lub na umieszczenie w nim urządzenia objętego niniejszą decyzją.

Niniejsza decyzja **nie jest** równoznaczna z zezwoleniem na prowadzenie robót w pasie drogowym i umieszczenie urządzenia.


O zezwolenie na prowadzenie robót w pasie drogowym i umieszczenie urządzenia należy zwrócić się do Wójta Gminy Władysławów przed planowanym przystąpieniem do rozpoczęcia robót. Na podstawie odrębnych przepisów zostanie naliczona opłata za zajęcie pasa drogowego na okres prowadzenia robót w pasie drogowym i opłata roczna za umieszczenie w pasie drogowym urządzenia będącego przedmiotem niniejszej decyzji. Do wniosku o wydanie zezwolenia na zajęcie pasa drogowego i umieszczenie urządzenia należy przedłożyć załączniki określone w rozporządzeniu Rady Ministrów z dnia 1 czerwca 2004 r. w sprawie określenia warunków udzielania zezwoleń na zajęcie pasa drogowego (Dz. U. z 2016 r. poz. 1264).

Uzasadnienie

Na podstawie art. 107 § 4 ustawy z dnia 14 czerwca 1960 r. Kodeks postępowania administracyjnego odstępuje się od uzasadnienia decyzji, gdyż uwzględnia ona w całości żądanie strony.

Pouczenie

Od niniejszej decyzji służy stronie odwołanie za pośrednictwem Wójta Gminy Władysławów do Samorządowego Kolegium Odwoławczego w Koninie w terminie 14 dni od daty otrzymania niniejszej decyzji. Stronie przysługuje również prawo do zrzeczenia się odwołania w trakcie biegu terminu do jego wniesienia co w konsekwencji powoduje, że z dniem doręczenia oświadczenia o zrzeczeniu się prawa do wniesienia odwołania przez ostatnią ze stron postępowania, decyzja stanie się ostateczna i prawomocna.



Z up. Wójta
Sędziów Gminy
mgrz. Feliks

Załączniki:

1. Zał nr 1 – mapa do celów projektowych

Otrzymują:

1. Adresat
2. A/a

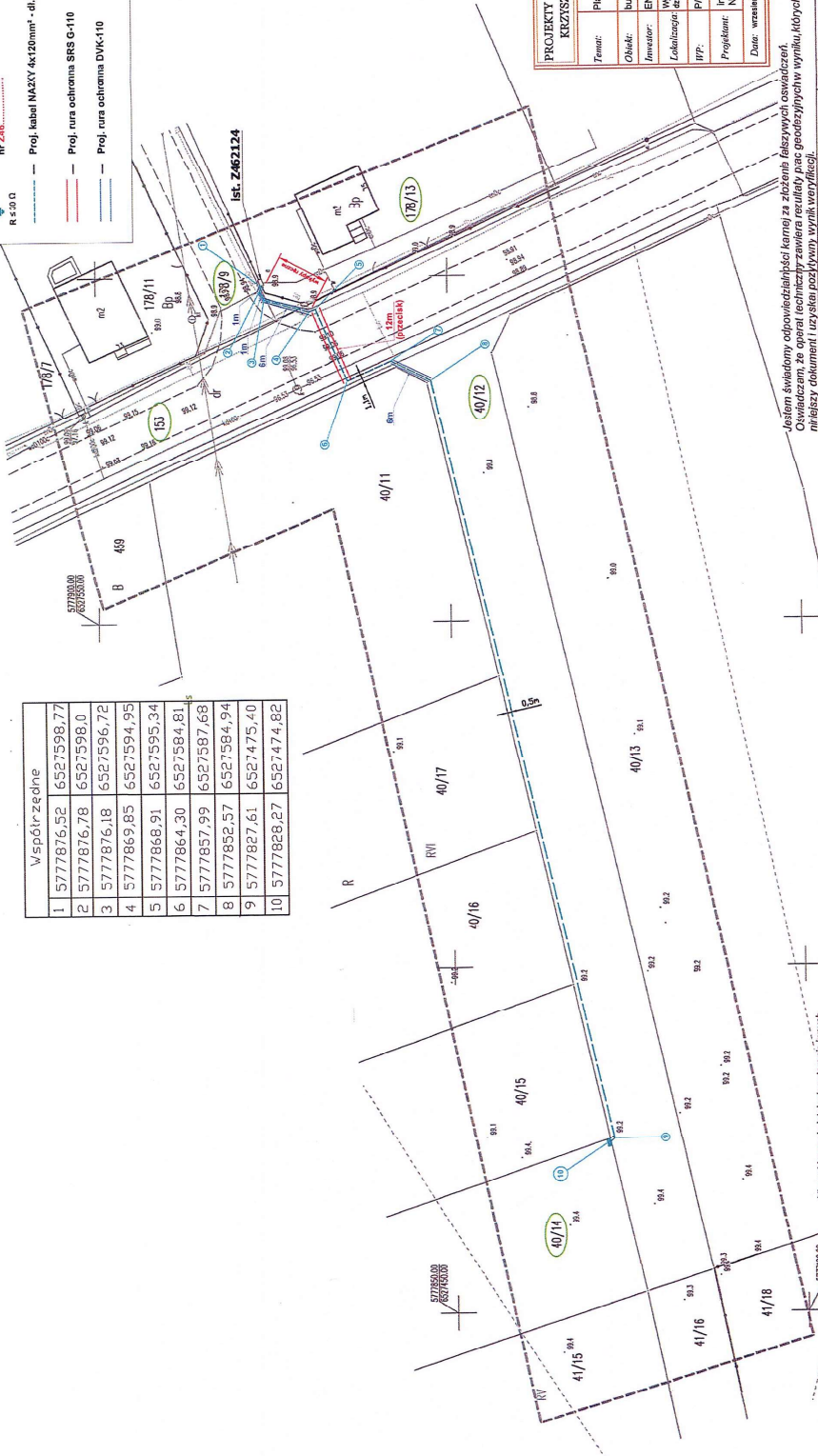
Oprac. Patryk Witkowski (63 2804651)

Decyzja zwolniona z opłaty skarbowej zgodnie z załącznikiem do ustawy, tabela część III, pozycja 44, punkt 2, kolumna 4, podpunkt 9 ustawy z dnia 16 listopada 2006 roku o opłacie skarbowej t.j. Dz. U. z 2023 poz 2111 ze zm.

Legenda:

- Proj. złącze kablowe P1-Rail-ZVL/ZRVF nr 2416
- Proj. kabl. NA2KY 4x120mm² - dl. 158/165
- Proj. rura ochronna SRS G-110
- Proj. rura ochronna DVK-110

Współrzędne	
1	5777876,52 6527598,77
2	5777876,78 6527598,0
3	5777876,18 6527596,72
4	5777869,85 6527594,95
5	5777868,91 6527595,34
6	5777864,30 6527584,81
7	5777857,99 6527587,68
8	5777852,57 6527584,94
9	5777827,61 6527475,40
10	5777828,27 6527474,82



PROJEKT I NADZORY BUDOWLANE
KRZYSZTOF WERBIŃSKI
NIP 668171822
REGON 143992005
e-mail: polski@werbinski.pl

Temat: Plan linii kablowej niskonapięciowej 0,4kV

Obiekt: Budynki mieszkalne KJ460224

Inwestor: ENERGA-OPERATOR S.A. OBI4/02502088

Lokalizacja: Wąpno, ul. Wąpnowa 40/14, 40/12, 40/13, 40/15, 40/16, 40/17, 40/18, 40/19

Wzrost: 19-05-2025

Projektant: inż. KRZYSZTOF WERBIŃSKI

Nr ewid. WP-0183ZODER19

Data: wrzesień 2025

Skala: 1:500

Nr rys.: E-01

Niniejsza mapa jest kopią mapy do celów projektowych o numerze GEOŚ.6640.1869.2025

inż. Krzysztof Werbiński
Specjalista w zakresie inżynierii geodezyjnej i geodezji
inżynier budowlany z wykształceniem w specjalności
inżynier geodezyjny
NIP 668171822
REGON 143992005
e-mail: polski@werbinski.pl
WP0183ZODER19

Organ ewidencji odpowiedzialności kartej za złożenie fotokopii oświadczeń.
Oświadczam, że oparte technicznie zawiera rezultaty prac geodezyjnych w wyniku weryfikacji.
Najlepiej dokument i uzyskała pozytywny wynik weryfikacji.

Identyfikator złożenia prac geodezyjnych: GEOŚ.6640.1869.2025

Organ służby geodezyjnej, który otrzymał zgłoszenie: Starosta Powiatu Tureckiego

Wykonawca prac geodezyjnych: Usługi Geodezyjne Łukasz Siera

Nr 1 data sporządzenia dokumentu zawierającego wyniki geodezyjne: Nr 1 2025.8.21

Weryfikacja: Władysław Siera nr uprawnień 16789

Linia i nazwisko oraz nr uprawnień zawodowych kierownika prac: inż. Władysław Siera


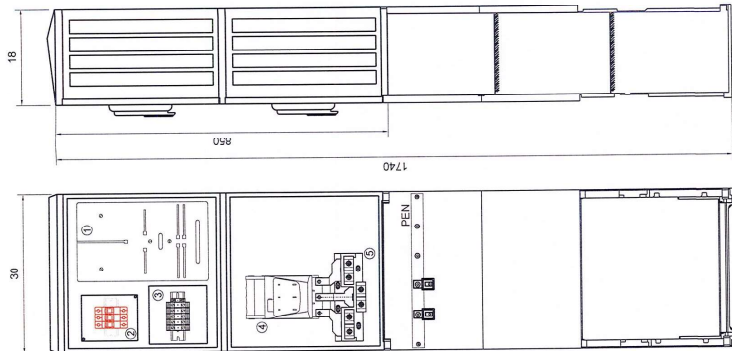
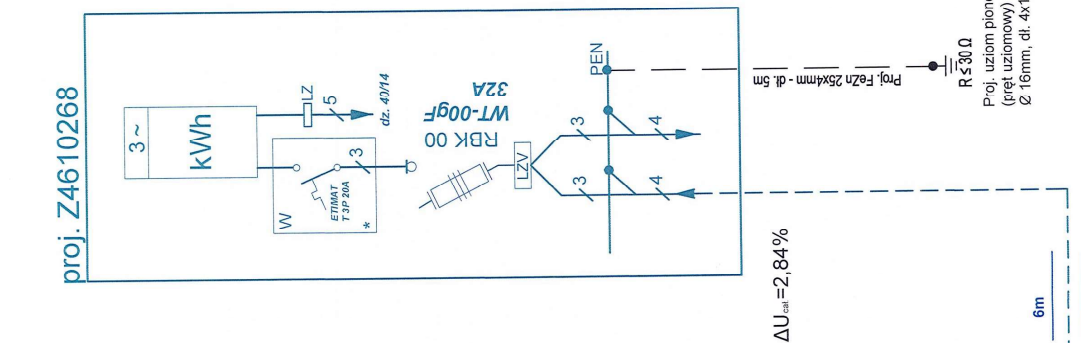
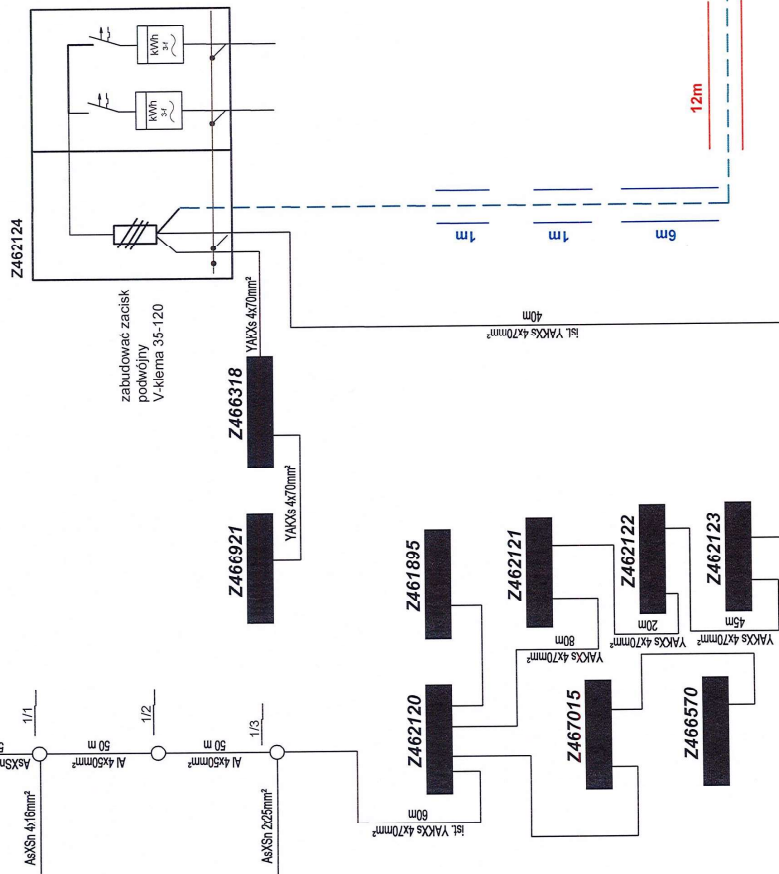
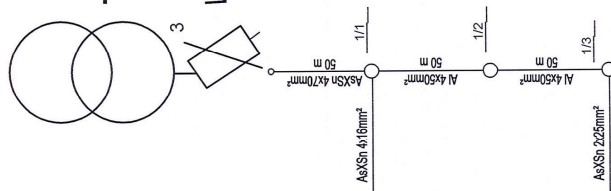
MAPA DO CELÓW PROJEKTOWYCH
Skala mapy 1:500

Godło mapy: 6.171.24.13.1
Oznaczenie kancelaryjne zgłoszenia pracy geodezyjnej: GEOŚ.6640.1869.2025
Nazwa miejscowości: Wąpno
Jednostka ewidencyjna: 302709_2 Władysławów
Obręb ewidencyjny: 0023 Wyszyńska
Nazwa ulicy w planie: 2000/18
-prostokątnej płaskiej: 2000/18
-wysokości: PL-EVRF2007-NH
Oznaczenie granic obszaru, który był przedmiotem aktualizacji:
Data opracowania mapy: 2025-8-16
Mapa do celów projektowych została wykonana bez ustalania obciążeń
służebnościami gruntowymi i ujemnymi w księgach wieczystych

Podpis geodety
inż. Władysław Siera
GEOŚ.6640.1869.2025
62-700 Turek, ul. Kasimiera Wielkiego 22
tel. 601-306-251
pozwanie nr 16789

Usługi Geodezyjne
inż. Łukasz Siera
mapy i terytoria
62-700 Turek, ul. Kasimiera Wielkiego 22
tel. 601-306-251
pozwanie nr 16789

61003
Tr. 160 kVA
obw. nr 1
WT-1/gF 125 A



inż. Krzysztof Werbiński
uprawnienia budowlane do projektowania, nadzoru
projektowania, budowlanych bez ograniczeń w specjalności
instalacyjnej, w zakresie sieci, instalacji i urządzeń
elektrycznych i elektroenergetycznych
WKP.01637ZOOE/19

Wyposażenie z³¹cza:

1. Tablica licznikowa uniwersalna
2. Ogranicznik mocy (w obudowie typu S5)
obudowa przystosowana do plombowania
3. Listwa zaciskowa do 16mm²
4. Roz³¹cznik bezpiecznikowy

5. Listwa rozgałęźna do 2x240mm²

Legenda:

- Proj. kabel NAZXY 4x 120mm² - dt. 155/165mb
— Proj. rura ochronna SRSg 110
— Proj. rura ochronna DVK 110

PROJEKT I NADZORY BUDOWLANE KRZYSZTOF WERBINSKI		NIP: 6881171322 REGON: 389712055 e-mail: projekt_kwerbinski@op.pl
Temat:	Schemat jednokreskowy zasilania	
Obiekt:	budynek mieszkalny-troczniny	
Investor:	ENERGIA-OPERATOR S.A.	
Lokalizacja:	Wyszyca gm. Władysławów dz. nr 4/14	
WP:	P/250/0354449 z dn. 19-05-2025	
Projektanci:	inż. KRZYSZTOF WERBINSKI Nr ewid. WK/P/0183/ZOO/519	
Data:	wrzesień 2025	
		Nr rys.: E - 02